





Wanderberichte KW 31/20

Termin	Titel	28.07.2020	Rund um Herrischried			30.07.2020	Höhenweg vom Notschrei zum Stübenwasen		
Route/Wandergebiet		Von Herrischried über das Ödland zum Hornbergbecken -Ersatzwanderung-				Rundwanderung von Muggenbrunn über Stübenwasen nach Todtnauberg			
Charakteristik		8 km	3 h	200 hm		13 km	400 hm	3,5 h reine Gehzeit	
Leitung	Teilnehmer <i>(inkl. Leitung)</i>	Rosie Thal			13	Heidi und Manfred Fink			13
Äußere Rahmenbedingungen		Einsame Tour mit schönen Aussichten				Tiefblauer Himmel, Sonnenschein pur, 27°			
Bemerkungen		Der Regen kam erst beim Essen, schöne Blumenwiesen				Aussichts- und abwechslungsreiche besonders schöne Tour! Rast auf der längsten „Bank der Welt“, der Himmelsliege.			
Einkehr		Gasthof Ochsen Herrischried				Restaurant Grüner Baum Muggenbrunn			
Fotos Horn/Bauknecht									
 									

--	--	--