




Wanderberichte KW 27/20

Termin	Titel	30.06.2020	Wanderung bei Rickenbach			02.07.2020	Links und rechts der Alb		
Route/Wandergebiet		Vom Parkplatz Wickartsmühle, zum Landschlag, an der Murg entlang zum Pfaffensteg, Elendslöchle, Wasserfall, Strahlbrusch u. zurück zum Parkplatz.				Vom Parkplatz in Görwihl zu den Höllbachwasserfällen, Kaibenbühl, Tiefenstein, Peterskanzelpfad, Hohenfels, Albsteg, Bühlmoos, Rüttele, Niederwihl, Heilige Eiche, Rüßwihl und zurück nach Görwihl.			
Charakteristik		ca. 3 Std. reine Gehzeit	ca. 10 km	ca. 190 Hm		ca. 5,5 Std. reine Gehzeit	ca. 21 km	ca. 400 Hm	
Leitung	Teilnehmer (inkl. Leitung)	Michaela Horn			19	Heiner Glaser			5
Äußere Rahmenbedingungen		Wetter bestens zum wandern geeignet, knapp 20 ° mit leichtem Hotzenwind hinter manchen Ecken...ein bisschen Alpensicht.				Ideales Wanderwetter, Sonne und Wolken abwechselnd, nicht zu heiß.			
Bemerkungen		Die Murgtalstraße wurde unter der Bauleitung von Robert Gerwig 1867 -1869 erbaut. Sie war der erste durchgehende Verbindungsweg (genannt Elendslöchle oder Elendstal) durch das Murgtal auf den Hotzenwald. Von 1878 - 1913 wurde sie als Postkutschenweg benutzt, danach verkehrte hier die Kraftpost bis zum Bau der Eggbergstraße.				Abwechslungsreiche Wanderung durch tiefe Schluchten, schattige Wälder, kühlende Bäche, schöne Ausblicke auf die Schwarzwaldlandschaft mit blühenden Wiesen. Heiner hat seine erste Wandertour perfekt geführt!			
Einkehr		Restaurant „Alemannenhof“ in Rickenbach.				Restaurant „Eichrüttelehof“ in Hartschwand			
									
		Fotos von Inge Budin „Wanderung v. 30.06.2020“				Fotos von Eva Hecker „Wanderung v. 02.07.2020“			

