





Wanderberichte KW 47/18

Termin	Titel	20.11.2018	Eigenturm			22.11.2018	Hinterzartener Hochmoor - Weißtannenhöhe		
Route/Wandergebiet		Vom Parkplatz am Altrhein in Wyhlen zum Markhof, Leuengraben, Eigenturm und zurück zum Parkplatz.				Vom Parkplatz Bahnhof Hinterzarten nach Heiligenbrunnen zur Weißtannenhöhe, Winterhalten, Oberhöllsteig und zurück zum P.			
Charakteristik		ca. 3,5 Std. reine Gehzeit	ca. 9 Km	ca. 200 Hm		ca. 4,5 Std. reine Gehzeit	ca. 15 Km	ca. 360 Hm	
Leitung	Teilnehmer (inkl. Leitung)	Karl Fischer			19	Walburga Beising			7
Äußere Rahmenbedingungen		Kühle +3°, stellenweise kalter Wind, einige Schneereste vom Vortag.				Schönstes, sonniges Spätherbstwetter.			
Bemerkungen		Tolle Aussicht über Grenzach und Wyhlen nach Basel.				Abwechslungsreiche Wegführung mit vielen schönen Ausblicken..			
Einkehr		„Kickerstüble“ in Wyhlen				Gasthof „Dorfkrug“ in Häusern			
 									
		Fotos von Inge Budin v. Wanderung v. 20.11.2018				Fotos von Edwin Baumknecht v. Wanderung v. 22.11.2018			