




Wanderberichte KW 39/18

| Termin | Titel | 25.09.2018 | | | | 27.09.2018 | | | |
|--|-------------------------------|---|----------|------------|----|---|-----------|------------|----|
| Route/Wandergebiet | | Vom Oltingen zur Geissflue | | | | Freirundweg auf dem Ehrberg | | | |
| Route/Wandergebiet | | Vom Parkplatz am Skilift Nähe Oltingen über die Schafmatt zur Geissfluh und zurück zum Parkplatz. | | | | Vom Parkplatz in Homberg zur Ruine Schenkenberg von dort nach Talheim, Staffelegg und zurück zum Parkplatz. | | | |
| Charakteristik | | ca. 2,5 Std. | ca. 8 Km | ca. 180 Hm | | ca. 3,5 Std. | ca. 15 Km | ca. 450 Hm | |
| Leitung | Teilnehmer (inkl. Leitung) | Adelheid Lang | | | 20 | Adelheid Lang | | | 15 |
| Äußere Rahmenbedingungen | | Schönstes Herbstwanderwetter! | | | | Der Altweibersommer macht seinem Namen Ehre. | | | |
| Bemerkungen | | In Oltingen hat der Gemeindepfarrer durch die schöne Dorfkirche geführt. | | | | Herrliche Sicht auf die Alpen und den Schwarzwald. | | | |
| Einkehr | | Gasthof „Rössli“ in Rothflue | | | | Restaurant „Weingarten“ in Talheim | | | |
|  | |  | | | |  | | | |
| | | Foto von Ruth Rüttinger v. Wanderung v. 25.09.2018 | | | | Fotos von Karl Braun v. Wanderung v. 27.09.2018 | | | |