




Wanderberichte KW 17/18

Termin	Titel	24.04.2018	2-Dörfer-Wanderung CH/AG			26.04.2018	Blütenwanderung über die Schauenburgflue CH		
Route/Wandergebiet		Vom Parkplatz in Oberhof über Burgflue zurück zum P.				Vom Parkplatz in Bienenberg oberhalb Liestal zur Ruine Alt-Schauenburg, Berghof, Neu Schauenburg, Goldbrunen und zurück zum P.			
Charakteristik		3 Std	9 Km	380 Hm		ca. 4 Std. reine Gehzeit	ca. 13 Km	ca. 400 Hm	
Leitung	Teilnehmer <i>(inkl. Leitung)</i>	Michael Horn			17	Michaela Horn			28
Äußere Rahmenbedingungen		Schönes Wanderwetter, sonnig und warm.				Bedeckter Himmel mit drohenden Gewitterwolken, frische Temperaturen. Im Laufe des Nachmittages Sonne. Es hat nie geregnet.			
Bemerkungen		Leichtfüßig zur Anhöhe durch bunte Wiesen gestiegen und vorbei an noch prächtig blühenden Obstbäumen. Vom höchststen Punkt konnten wunderbare Ausblicke in die Umgebung genossen werden.				Eine herrliche Frühlingslandschaft mit lindgrünen Blättern geschmückte Bäume. Immer etwas bergauf und bergab mit schönen Ausblicken in die Jura- und Schwarzwaldlandschaft.			
Einkehr		Gasthaus „Adler“ in Oberhof				Restaurant „Bienenberg“ in Bienenberg			
									
		Fotos von Michaela Horn v. „Wanderung v. 24.04.2018				Fotos von Edwin Bauknecht v. „Wanderung v. 26.04.2018“			