





Wanderberichte KW 22/17

Termin	Titel	30.05.2017	Solothurner Magelithweg			01.06.2017	Zur Sennhütte in Schwand		
Route/Wandergebiet		Rundweg ab Schloss Waldegg mit 13 Natur- und Kulturdenkmälern				Vom Parkplatz kurz in Schwand über Oberhäuser, Ebnetts, Wies, Demberg, Käpple zurück nach Schwand			
Charakteristik		4 Std incl. Pausen	ca. 8 Km	ca. 300 Hm		ca. 4 Std. reine Gehzeit	ca. 16 Km	ca. 300 Hm	
Leitung	Teilnehmer <i>(inkl. Leitung)</i>	Jochen Wecke			15	Hans-Peter Karrer			12
Äußere Rahmenbedingungen		Himmel bedeckt, schwül bei ca. 29°, aber angenehm in Wald und Schlucht.				Morgens bedeckt, später hat sich immer wieder die Sonne gezeigt. Die letzten 1 ½ Stunden hat es dann heftig geregnet. Beim Eintreffen am Parkplatz schien die Sonne wieder.			
Bemerkungen		Weg durch den Wald führt zu 13 besonderen Findlingen (erratische Blöcke) meist aus Granit, die während der letzten Eiszeiten vom Rhonegletscher aus den südlichen Walliser Tälern gebracht wurden. Sie wurden in der Vorzeit vermutlich für kultisch-religiöse oder astronomische Zwecke genutzt. In der am Ende liegenden Verenaschlucht Besuch beim prof. Einsiedler Michael Daum, der Höhle und die Legende der Hl. Verena erklärt.				Das kleine Wiesental mit seinen schönen Blumenwiesen und Mischwäldern und den Ausblicken in die Umgebung begeistert immer wieder.			
Einkehr		„Café Schloss Waldegg“ Solothurn				„Landgasthof Hirschen“ in Sallneck			
  Färberginster						 <p style="text-align: center;">Fotos von Edwin Bauknecht u. Peter Müller</p>			