




Wanderberichte KW 09/17

8

| | | | | | | | | | |
|--|---------------------------------------|--|----------------------------|--|---------------------------|--|------------|----|--|
| <i>Termin</i> | <i>Titel</i> | 28.02.2017 | Jubiläumsweg Rotzel | | 02.03.2017 | Rund um Tecknau/CH | | | |
| <i>Route/Wanderg Gebiet</i> | | Die Wanderung musste, wetterbedingt, abgesagt werden! | | | | Vom Parkplatz beim Bhf in Tecknau über Aletenbach, Ruine Ödenburg, Eital mit verschiedenen Höhlen und großem Wasserfall, Ruine Scheidegg und zurück zum P. | | | |
| <i>Charakteristik</i> | | | | | 4.0 Std. reine Gehzeit | ca. 13,5 km | ca. 490 Hm | | |
| <i>Leitung</i> | <i>Teilnehmer (inkl. Leitung)</i> | Adelheid Lang | | | Michaela Horn | | | 16 | |
| <i>Äußere Rahmenbedingungen</i> | | Schönstes Wanderwetter, sonnig und angenehm warm. | | | | | | | |
| <i>Bemerkungen</i> | | Immer bergauf und bergab mit schönen Ausblicken durch die interessante Juralandschaft. Ein imposanter Wasserfall und Burgruinen konnten auf dem Weg bestaunt werden. | | | | | | | |
| <i>Einkehr</i> | | Gasthaus „Fährmann“ in Bad Säckingen | | | | | | | |
|  | |  | | | |  | | | |
| | | Fotos von Inge Budin u. Eva Hecker „Wanderung v. 02.03.2017“ | | | | | | | |