





Wanderberichte KW 07/17

Termin	Titel	14.02.2017	Stauwehr Dogern nach Schwaderloch		16.02.2017	Schluchsee – Blasiwald-Althütte		
Route/Wandergebiet		Von der Staumauer Dogern über Stauwehr in die Schweiz nach Leibstadt, am Rhein entlang nach Schwaderloch, über die Brücke zurück nach Deutschland zum Dreispitz und zurück zum P.			Vom P. an der Staumauer Schluchsee nach Blasiwald-Althütte und über Muchenland zurück über die „Sommerseite“ zum Parkplatz.			
Charakteristik		ca. 2 Std.	ca. 9 km	70 Hm	3,5 Std. reine Gehzeit	13 km	266 Hm	
Leitung	Teilnehmer <i>(inkl. Leitung)</i>	Barbara Falge		11	Walburga Beising			21
Äußere Rahmenbedingungen		Leider bewölkt, am Ende ein wenig Sonne.			Schönes Winterwanderwetter, sonnig und angenehm warm.			
Besondere Vorkommnisse/ Bemerkungen					Die Landschaft hat sich noch winterlich präsentiert mit verschneiten, teilweise vereisten Wanderwege.			
Einkehr		Gasthaus „Bierbörse“ in Albruck			Gasthaus „Schwalbennest“ in Häusern			
 								
		Foto von Peter Müller „Wanderung v14.02.2017“			Foto von Edwin Bauknecht „Wanderung v. 16.02.2017“			