




Wanderberichte KW 04/17

Termin	Titel	24.01.2017	Stadtführung in Laufenburg		26.01.2017	Dreherhäusleweiher		
Route/Wandergebiet		Vom Parkplatz in Öflingen über Brennet am Rhein entlang zum Eichbühlhof, Futterboden, Hörnleweg und zurück nach Öflingen.			Vom Parkplatz in Höchenschwand zum Dreherhäusleweiher und zurück zum Parkplatz..			
Charakteristik		ca. 2 Std. inkl. Pausen	ca. 4 km		3,5 Std. inkl. Pausen	11 km	ca. 240 Hm	
Leitung	Teilnehmer (inkl. Leitung)	Ursula Dümas		18 inkl. Wanderführer	Walburga Beising			15
Äußere Rahmenbedingungen		Etliche Minustemperaturen.			Knapp über der Hochnebelgrenze meistens in der Sonne bei -6° Höchsttemperatur. Leider keine Fernsicht, da die Berge sich in Nebel hüllten.			
Besondere Vorkommnisse/ Bemerkungen		Wolfgang Piekenhain als Stadtführer, hat die Gruppe über die Besonderheiten von Laufenburg auf der Deutschen- und Schweizer Seite in sehr interessanter Weise informiert.			Die Wanderung beinhaltet einige Schleifen zum Dreherhäusleweiher.			
Einkehr		Einkehr im Restaurant "Rebstock" in Laufenburg.			Hotel „Albtalblick“ in Häusern			
								
		Foto von Inge Budin „Wanderung v. 24.01.2017“			Foto Edwin Bauknecht „Wanderung v. 26.01.2017“			