




Wanderberichte KW 03/17

Termin	Titel	17.01.2017	Dinkelberg			19.01.2017	Leibstadt CH		
Route/Wandergebiet		Vom Parkplatz in Öflingen über Brennet am Rhein entlang zum Eichbühlhof, Futterboden, Hörnleweg und zurück nach Öflingen.				Vom Parkplatz am Rhein bei Albruck über die Fußgängerbrücke nach Leibstadt, Bossenhaus, Hagenfirst und am Rhein zurück zum Parkplatz.			
Charakteristik		ca. 3,5 Std. inkl. Pausen	ca. 11 km	200 hm		4 Std. reine Gehzeit	16,5 km	ca. 325 Hm	
Leitung	Teilnehmer (inkl. Leitung)	Walburga Beising			12	Michaela Horn			18
Äußere Rahmenbedingungen		Höchsttemperatur -3° C, sonniger Tag. Mit ca. 20 cm Pulverschnee wurde so mancher Weg etwas beschwerlicher als normal.				In Schwaderloch war die Tempertur bei eisigem Wind -4°C. Der Himmel war bewölkt. Pulverschnee.			
Besondere Vorkommnisse/ Bemerkungen						Trotz frostigen Temperaturen war es eine schöne Wanderung im Schwaderlocher Wald mit Blick auf die Rheinebene.			
Einkehr		Pizzeria „Schwanen“ in Öflingen				„Bierbörse am Rathausplatz“ in Albruck			
									
 <p>Foto von 17.1.17</p>		<p style="text-align: center;">Foto von Inge Budin „Wanderung v. 17.01.2017“</p>				<p style="text-align: center;">Foto von Inge Budin „Wanderung v. 19.01.2017“</p>			