




## Wanderberichte KW 44/16

<i>Termin</i>	<i>Titel</i>	<b>01.11.2016</b>	<b>Abschlusstour der Senioren-Wanderführer zum Belchen</b>			<b>03.11.2016</b>	<b>Beiderseits des Rheins</b>		
<i>Route/Wandergebiet</i>		Vom Parkplatz Hau (825m) zum Böllener Eck und weiter zum Belchen Gipfel (1414m). Von dort über Hohe Kelch, Stuhlskopf (1116m) zurück zum Parkplatz.				Vom Parkplatz in Rheinfelden D über die alte Rheinbrücke in die Schweiz zum KW Ryburg, dort wieder den Rhein nach D überquert zum Schloß Beuggen, über den ED-Pavillon zurück zum Parkplatz.			
<i>Charakteristik</i>		4,15 Std. reine Gehzeit	12,1 km	637 Hm		4,0 Std. reine Gehzeit	ca. 16 km	keine Hm	
<i>Leitung</i>	<i>Teilnehmer (inkl. Leitung)</i>	Jürgen Klotzbach			12	Hermann u. Hanni Berchtold			18
<i>Äußere Rahmenbedingungen</i>		Ein Herbsttag wie aus dem Bilderbuch! Temperatur ideal, Sicht großartig, und der Wald noch in den schönsten Herbstfarben.				„Dies ist ein Herbsttag wie ich keinen sah“ konnten wir gestern mit Friedrich Hebbel sagen. Warm, sonnig und bunt.			
<i>Bemerkungen</i>		Ein großes Dankeschön an Jürgen, dass er jedes Jahr die Wanderführer zu den schönsten Wander-Zielen führt. Auch ein großes Dankeschön an Karl-Heinz. Er hat uns auf dem Gipfel mit selbstgemachtem, köstlichen Glühwein überrascht.				Eine gemütliche Tour auf beiden Seiten des Rheins mit Blick auf die „Industrie“ auf der rechtsrheinischen Seite und auf das romantische Zähringer-Städtchen auf der linksrheinischen Seite.			
<i>Einkehr</i>		Gasthaus „Hirtenbrunnen“ in Fröhnd-Hof				Restaurant „Wasserschloß“ in Rheinfelden			
		 <p style="text-align: center;">Foto von Jürgen Klotzbach v. Wanderung v. 01.11.2016</p>				 <p style="text-align: center;">Foto von Edwin Bauknecht v. Wanderung v. 01.2016</p>			

