




Wanderberichte KW 34/16

<i>Termin</i>	<i>Titel</i>	23.08.2016	Vom Oberalppass zur Rheinquelle am Lai da Tuma (Sedrun)			25.08.2016	Rheinwanderung (mit kostenloser Flugshow)		
<i>Route/Wandergebiet</i>		Bus zur Passhöhe (2042m), Gruppe 1 : Rundtour über den Pazzolastock (2740m) zum Lai da Tuma (2345m) = Rheinquelle Gruppe 2 : Passhöhe - Lai da Tuma und zurück				Hohentengen-Rötteln, Kaiserstuhl (CH), Hoahrheinroute (CH), KW Eglisau, Günzgen, Stetten, Bercherhof via Weingut Engelhof und zurück zum Parkplatz.			
<i>Charakteristik</i>		1) 6,5 Std. 2) 5,5 Std.	ca 10 km ca. 8 km	ca. 850 Hm ca. 400 Hm		ca. 4,5 Std. reine Gehzeit	ca. 16 km	ca. 300 Hm	
<i>Leitung</i>	<i>Teilnehmer (inkl. Leitung)</i>	Walburga Beising			34	Jürgen Klotzbach			12
<i>Äußere Rahmenbedingungen</i>		Strahlender Sonnenschein, herrliche Aussicht, Temperaturen um 20° - bestes Bergwetter				Sommer pur, in der Sonne sehr warm.			
<i>Besondere Vorkommnisse/ Bemerkungen</i>		Beide Touren nicht anspruchslos! Der relativ schnelle Aufstieg über die 2000 m Grenze machte mehreren Wanderern zu schaffen. Ein Wanderfreund aus Gr. 1 bevorzugte notgedrungen einen Hubschrauberflug zurück zum Pass. Der steinige und zuletzt steile Auf- und Abstiegs-Weg zum Lai da Tuma brauchte so manchen Einzel-Lotsendienst hilfsbereiter Bergkameraden in der Gruppe 2.				Eine Wanderung die alles beinhaltete. Schönstes Sommerwetter, Kultur in Kaiserstuhl, Industriedenkmal KW, abwechslungsreiche Natur und der klare Rhein der zum Baden einlud.			
<i>Einkehr</i>		Einkehr entfiel aus Zeitmangel!				Brasserie „Engel“ Rheinheim			
									
		Foto von Edwin Bauknecht von Wanderung vom 23.08.2016				Foto von Jürgen Klotzbach von Wanderung v. 25.08.2016			