




Wanderberichte KW 31/16

Termin	Titel	02.08.2016	Über Prag...			04.08. 2016	Wanderung von See zu See		
Route/Wandergebiet		P Rathaus Prag – Kälberwald – Weidelehrpfad – Seehalde – Seeweg - Prag				P Bhf Aha – Bildstein – Fischbach – Lenzkirch –Hochfirst – Titisee - mit der Bahn zurück nach Aha			
Charakteristik		2 ¼ h reine Gehzeit	7 km	ca. 280 hm		5 Std. reine Gehzeit,	18 km	ca. 700 hm	
Leitung	Teilnehmer (inkl. Leitung)	Walburga Beising			18	Hans-Peter Hörner			19
Äußere Rahmenbedingungen		Himmel bedeckt, kühl, gutes Wanderwetter				Sonnig, schwül bis heiß, ab 17 Uhr starker Regen....genau am Ende der Wanderung			
Besondere Vorkommnisse/ Bemerkungen		Schöner Blick auf den Gletscherkessel v. Prag. Er ist das Ergebnis des Zusammenflusses von 6 Gletschern des Feldbergs während der Würm-Kaltzeit vor 115 000 bis 10 000 Jahren, der sich vor dem Hauptgletscher im Wiesental staute. Ehemalige Gletscherdicke z.T. über 500 m!				Der mühsame, (fast senkrecht anmutende) Aufstieg in Lenzkirch - bei intensiver Sonnenbestrahlung - war eindeutig daran schuld, dass wir den Zug in Titisee knapp verpassten! So war auch für das Abendprogramm gesorgt!!			
Einkehr		Restaurant Sonne Todtnau				Hotel Auerhahn Aha			
		 <p style="text-align: center;">Fotos Müller/Budin</p>				 <p style="text-align: center;">Foto Edwin Bauknecht</p>			