




## Wanderberichte KW 25/16

Termin	Titel	21.06.2016	Vom St. Antonipass zum Altensteiner Kreuz		23.06.2016	Panoramaweg Kiental-Thunersee			
Route/Wandergebiet		Von Parkplatz St. Antonipass zum Forsthof, Hirzenmoos, Altensteiner Kreuz, Sandboden, Umrank und zurück zum P.				Mit dem Bus zum P in Kiental von dort über Hubel, Hänggis, Allmi, Haaselewald, Faltsche Weegers, Suldtal nach Äschiried.			
Charakteristik		ca. 3 Std.Gehzeit reine Gehzeit	ca. 9 km	ca. 200 hm	ca. 4 Std. reine Gehzeit	ca. 15 km	ca. 550 hm		
Leitung	Teilnehmer (inkl. Leitung)	Walburga Beising			15	Walburga Beising			27
Äußere Rahmenbedingungen		Start im Nieselregen und Hochnebel - Ende leider auch im Nebel. Strahlendes Wetter mit prachtvoller Aussicht am Tag vorher bei der Vorwanderung.				Strahlender Sonnenschein, ziemlich warm! Schönste Sicht auf die Berge und den Thunersee.			
Besondere Vorkommnisse/ Bemerkungen						Bequeme Reise mit Bus. Am Ziel wurden wir vom Bus abgeholt.			
Einkehr		„Waldwinkel“ in Todtmoos				„Chämihütte“ in Äschiried			
						<p>Foto von Edwin Bauknecht v. Wanderung vom 23.6.2016</p> 			
		Foto von Inge Budin Wanderung v14.06.2016							