




## Wanderberichte KW 10/16

<i>Termin</i>	<i>Titel</i>	<b>08.03.2016</b>	<b>Habsburgweg – 3.Abschnitt</b>			<b>13.03.2016</b>	<b>Felslabor Mont Terri in St. Ursanne /Jura</b>		
<i>Route/Wandergebiet</i>		Vom Parkplatz Bhf. Wildegg zur Burg Wildegg, weiter zur Habsburg und mit Bus und Bahn zurück zum Parkplatz nach Wildegg.				Busfahrt von B.S. nach Saint Ursanne bei Delémont.			
<i>Charakteristik</i>		ca. 5 Std. inkl. Wartezeiten auf ÖPNV u. Fahrzeiten	ca. 10 km	300 hm		<i>Dauer der Führung:</i>	3 Std.		
<i>Leitung</i>	<i>Teilnehmer (inkl. Leitung)</i>	Jochen Wecke			11	Walburga Beising			26
<i>Äußere Rahmenbedingungen</i>		Bewölkt und zeitweise ganz leichter Schneefall				Führung durchs Felslabor mit Geologen der Nagra ( E.Beising u. H.P.Weber). Das Felslabor ist eine unterirdische Forschungsstätte. Hier wird mit insges. 15 Organisationsen das Tongestein untersucht für den Bau eines Tiefen-Endlagers für radioaktive Abfälle. In Demonstrationsexperimenten wird erprobt, wie die verbrauchten Brennstäbe so „verpackt“ u. gelagert werden können, dass diese 1 Mill. Jahre in die Zukunft „Sicher“ überstehen.			
<i>Besondere Vorkommnisse/ Bemerkungen</i>		Ein Teil der Wegstrecke war recht schwierig, wegen stark aufgeweichtem Boden.							
<i>Einkehr</i>		Keine (Rucksackverpflegung)				Einstündiger Aufenthalt im mittelalterlichen St.Ursanne.			
 <p>Foto von Peter Müller</p> <p>Foto von Inge Budin</p>		 <p>Foto von Peter Müller „Wanderung v. 08.03.2016“</p>				 <p>Foto von Inge Budin „Besichtigung Felslabor“ v. 10.03.2016</p>			