




## Wanderberichte KW 50

Termin	Titel	08.12.2015	Auf dem Fricktaler Höhenweg			10.12.2015	Mumpfer Flue			
Route/Wanderggebiet		Von Zeiningen bis Hellikon				Von der Holzbrücke in B.S. auf der Schweizer Seite am Rhein entlang bis nach Münchwilen, Aufstieg zur Chatzenflue, Mumpfer Flue und wieder hinunter nach Mumpf und dem Rhein entlang zurück nach Stein.				
Charakteristik		3,5 Std.	ca. 12 km		22	ca. 4,5 Std. inkl.Pausen	14,3 km	ca. 350 hm steiler Aufstieg		
Leitung	Teilnehmer (inkl. Leitung)	Eva Hecker				Inge Budin				11
Äußere Rahmenbedingungen		Dichter Nebel, zu Beginn kalter Fricktäler				Hochnebel, kalter Ostwind, 3° C				
Bemerkungen		Bei Sonne sehr schöner Weg! An einer Stelle Verwirrung bei der Wanderführerin: schwierige Orientierung wegen Nebel (s.Foto)				Letzte Donnerstag-Tour in 2015 Trotz Hochnebel überraschend gute Sicht von der Mumpfer Flue auf das Rheintal und Bad Säckingen. Kennenlernen besonderer Geschichten der Kapelle oberhalb von Mumpf				
Einkehr		Tennisstüble in Bad Säckingen				Tennisstüble in Bad Säckingen				
										
		Foto von Roswitha Kühl-Muser v. Wanderung vom 08.12.2015				Foto von Hermann Berchtold v. Wanderung vom 10.12.2015				