




Wanderberichte KW 44

Termin	Titel	27.10.2015	Auf der unteren Alb			29.10.2015	Hohe Möhr		
<i>Route/Wandergebiet</i>		Vom Parkplatz in Schachen über Schachen-Albsteg, Hohenfels, Peterkanzel, Tiefenstein, Albhalde und zurück nach Schachen.				Vom Parkplatz über Eckhag/Schlechtbach - Sandwürfe - Rotruhe - Hohe Möhr zurück zum P. von dort mit den Autos zum P. in Gersbach über Tiergarten - Barockschanze wieder zurück zum P.			
<i>Charakteristik</i>		ca. 3 Std	ca. 10 km	ca. 200 hm		ca. 4 Std.	ca. 10 km	ca. 250 hm	
<i>Leitung</i>	<i>Teilnehmer (inkl. Leitung)</i>	Theo Schlachter			19	Adelheid Lang			15
<i>Äußere Rahmenbedingungen</i>		Nebblig, aber trocken.				Wie auf den Bildern zu sehen, war es ziemlich neblig.			
<i>Besondere Vorkommnisse/ Bemerkungen</i>		Ein Teil der Wanderung führte über den Hochrhein Querweg. Die Strecke um Hohenfels ist ein besonders schöner Abschnitt.				Am Ende der Wanderung wurde es heller!			
<i>Einkehr</i>		Gasthaus „Adler“ in Schachen				„Gasthaus Fährmann“ in Bad Säckingen			
 <p>Fotos von Edwin Bauknecht</p>		 <p>Foto von Edwin Bauknecht v. Wanderung vom 29.10. 2015</p>				 <p>Foto von Edwin Bauknecht v. Wanderung vom 29.10. 2015</p>			