





Wanderberichte KW 32

Termin	Titel	04.08.2015	Im großen Wlesental			06.08.2015	Wanderung auf den höchsten Vogesengipfel			
Route/Wandergebiet		Vom Parkplatz in Todtnau mit dem Bus zum Feldberg. Wanderung über die Grafenmatt GLOCKENFÜHRE zum Gisiboden, dort Einkehr und dann weiter über das Hasenhorn auf dem Zauberweg zurück nach Todtnau.				Vom Parkplatz in Rimbach pres Guebwiller nach Rimbach, Judenhut, route de crete, Gipfel des Grand Ballon, ferme auberge in Gustiberg, Lieser Wasen, Judenhut, und zurück nach Rimbach.				
Charakteristik		ca. 3 Std.	ca. 7 km	fast nur bergab		ca.5,5 Std.	20 km	ca.900 hm		
Leitung	Teilnehmer <i>(exkl. Leitung)</i>	Verena Förster			25	Hans-Peter Hörner				10
Äußere Rahmenbedingungen		Trotz angedrohtem Gewitterrisiko keine wetterbedingten Probleme.				Schwül, sehr warm, 27 Grad auf dem Gipfel!				
Besondere Vorkommnisse/ Bemerkungen		Schöne Aussichten auf dem Ziegenpfad				Die Wanderung führte durch herrliche schattige Bergwälder. Es war diesig und deshalb auch keine Sicht auf die Alpen.				
Einkehr		Restaurant „Gisiboden“				Gasthaus „Vue des Alpes“ an der Route de crete, „Ferme auberge“ in Gustiberg und „Goldener Adler“ in Rimbach.				
 <p>Foto von Peter Müller</p>  <p>Foto von Hermann Berchtold</p>										
		Foto von Peter Müller v. Wanderung vom 04.08. 2015				Foto von Hermann Berchtold v. 06.08.2015				

