




Wanderberichte KW 15 (WB Wo 14 entfällt, da keine Wanderungen stattgefunden haben, des schlechten Wetter wegen)

Termin	Titel	07.04.2015	Von Prestenberg zum Weißbachsattel			09.04.2015	Von Turm zu Turm		
Route/Wandergebiet		Vom Parkplatz in Prestenberg zum Weißbachsattel über den Panoramaweg und Stricker Höhe wieder zurück zum Parkpaltz				Parkplatz Beringen Schwimmbad, Beringer Randenturm, Hägliloo, Schleithemer Randenturm, Abstieg via Babental nach Schleithem-Hohbrugg und zurück mit dem Bus nach Beringen			
Charakteristik		3,0 Std. reine Gehzeit	ca. 7,5 km			ca. 5 Std. reine Gehzeit	ca. 19,5 km	660 hm inkl. 2 Turmbesteigungen	
Leitung	Teilnehmer <small>(exkl. Leitung)</small>	Claudia Bechtold			15	Jürgen Klotzbach			13
Äußere Rahmenbedingungen		Kaiserwetter				Kaiserwetter, allerdings ohne Alpensicht			
Besondere Vorkommnisse/ Bemerkungen		Im 1. Teil (Wald) verharschter Schnee.				Kleiner Umweg erforderlich, da ein Wiesenwanderweg gerade frisch mit Gülle belegt wurde.			
Einkehr		Café Bockstaller ind Todtmoos				Alp-Restaurant in Babental			
									
		Foto von Peter Müller „Wanderung v. 04.04.2015“				Foto von Jürgen Klotzbach „Wanderung v. 09.04.2015“			

--	--	--